














ALTIM.	LOCALITA'		DISTANZE			ORA DI PASSAGGIO		
			par- ziali	per- corse	da per- correre	media km/ora		
						35	37	39
<b>Provincia di BRESCIA</b>								
136	<b>BRESCIA</b>	via Valcamonica - ss.11 - ss.510	0,0	0,0	0,0	12.10	12.10	12.10
147	innesto scorrimento veloce		5,9	5,9	-5,9	12.20	12.19	12.19
223	Bettole	fine scorrimento veloce	6,2	12,0	-12,0	12.30	12.29	12.28
214	Provaglio d'Iseo		4,5	16,5	-16,5	12.38	12.36	12.35
	P.L.							
198	Iseo		3,1	19,6	-19,6	12.43	12.41	12.40
	P.L.							
191	Sulzano		5,2	24,8	-24,8	12.52	12.50	12.48
195	Sale Marasino		2,5	27,3	-27,3	12.56	12.54	12.51
189	Marone		3,6	30,9	-30,9	13.02	13.00	12.57
	n.3 gallerie							
187	Pisogne	sp.55	10,1	41,0	-41,0	13.20	13.16	13.13
<b>Provincia di BERGAMO</b>								
193	Costa Volpino	ss.42	2,7	43,6	-43,6	13.24	13.20	13.17
219	Rogno		4,2	47,8	-47,8	13.31	13.27	13.23
<b>Provincia di BRESCIA</b>								
221	Darfo - Boario Terme		5,9	53,7	-53,7	13.41	13.37	13.32
239	Piancogno		4,9	58,5	-58,5	13.50	13.44	13.40
	P.L.							
277	Malegno		5,7	64,3	-64,3	14.00	13.54	13.48
	P.L.							
334	Breno		2,5	66,8	-66,8	14.04	13.58	13.52
	P.L.							
364	Capo di Ponte		9,9	76,6	-76,6	14.21	14.14	14.07
	P.L.							
425	Cedegolo		5,6	82,2	-82,2	14.30	14.23	14.16
452	bivio Passo del Vivione		3,4	85,6	-85,6	14.36	14.28	14.21
510	Malonno		3,6	89,1	-89,1	14.42	14.34	14.27
	<b>626 Sonico</b>		<b>5,5</b>	<b>94,6</b>	<b>-94,6</b>	<b>14.52</b>	<b>14.43</b>	<b>14.35</b>
	P.L.							
688	Edolo	via Treboldi	2,6	97,3	-97,3	14.56	14.47	14.39
	<b>1005 Corteno Golgi</b>		<b>8,6</b>	<b>105,8</b>	<b>-105,8</b>	<b>15.11</b>	<b>15.01</b>	<b>14.52</b>
1140	Aprica - bivio per S.Cristina		5,7	111,5	-111,5	15.21	15.10	15.01
<b>Provincia di SONDRIO</b>								
	<b>1173 APRICA</b>		<b>1,4</b>	<b>112,9</b>	<b>-112,9</b>	<b>15.23</b>	<b>15.13</b>	<b>15.03</b>
777	Bv. per Santa Cristina		6,3	119,2	-119,2	15.34	15.23	15.13
821	Santa Cristina		1,2	120,4	-120,4	15.36	15.25	15.15
1427	Valico di Santa Cristina		5,8	126,2	-126,2	15.46	15.34	15.24
	<b>1608 Trivigno</b>		<b>4,0</b>	<b>130,2</b>	<b>-130,2</b>	<b>15.53</b>	<b>15.41</b>	<b>15.30</b>
1593	Bv. di Trivigno		0,3	130,5	-130,5	15.53	15.41	15.30
590	Cologna		12,6	143,1	-143,1	16.15	16.02	15.50
504	Lovero		3,2	146,4	-146,4	16.20	16.07	15.55
524	Tovo Sant'Agata		1,9	148,3	-148,3	16.24	16.10	15.58
537	Mazzo di Valtellina		1,8	150,1	-150,1	16.27	16.13	16.00
	<b>1855 Passo del Mortirolo</b>		<b>12,4</b>	<b>162,4</b>	<b>-162,4</b>	<b>16.48</b>	<b>16.33</b>	<b>16.19</b>
<b>Provincia di BRESCIA</b>								
1066	Monno		10,4	172,9	-172,9	17.06	16.50	16.35
892	innesto ss.42	ss.42	2,1	175,0	-175,0	17.09	16.53	16.39
688	Edolo	via Treboldi	4,4	179,4	-179,4	17.17	17.00	16.46
1005	Corteno Golgi		8,6	188,0	-188,0	17.32	17.14	16.59
<b>Provincia di SONDRIO</b>								
1173	<b>APRICA</b>	Corso Roma	7,1	195,0	-195,0	17.44	17.26	17.10

NOTE:



Traguardo Volante: Corteno Golgi - via Schivardi (km 105.8)



Rifornimento: Sonico - ss. 42 (km 93 - 96)



Gran Premio della Montagna: Aprica - 2ª cat. (km 112.9); Trivigno - 1ª cat. (km 130.2); Passo del Mortirolo - 1ª cat. (km 162.4)



Galleria/Tunnel